

ROMÂNIA  
JUDEȚUL ARAD  
COMUNA COVĂȘĂNȚ  
CONSILIUL LOCAL

Covășanț, str.C.Micloși nr. 23, jud.Arad, cod 317090, tel.0257385005, fax 0257385000,  
e-mail [covasant@ar.e-adm.ro](mailto:covasant@ar.e-adm.ro) , web: [www.primariacovasint.ro](http://www.primariacovasint.ro)

**H O T Ă R Ă R E A NR.3**

=====

din data de 10.01.2022

privind completarea Anexei la Hotărârea Consiliului Local al Comunei  
Covășanț nr.33/06.12.1999 privind inventarul bunurilor aparținând  
domeniului public al Comunei Covășanț, județul Arad, cu modificările și  
completările ulterioare

Consiliul Local al comunei Covășanț, întrunit în ședința extraordinară din data de 10.01.2022,

Având în vedere:

- Referatul de aprobare nr.5/03.02.2022 și Proiectul de hotărâre inițiat de primarul comunei Covășanț;
- Raportul de specialitate nr. 15001/03.01.2022 înaintat de compartimentul administrație publică, urbanism și resurse umane;
- Documentația tehnică întocmită în vederea introducerii cadastrului sistematic la nivelul Comunei Covășanț în cadrul Programului Național de Cadastru și Carte Funciară.

Ținând cont de prevederile:


- art.21 alin.(2) din Legea nr.213/1998 privind proprietatea publică și regimul juridic al acesteia;
  - art.9 alin.(34<sup>6</sup>) din Legea nr.7/1996, legea cadastrului și a publicității imobiliare, republicată, cu modificările și completările ulterioare;
  - prevederile HGR nr. 976/2002 privind atestarea domeniului public al județului Arad precum și al municipiului Arad, orașelor și comunelor din județul Arad;
  - O.G. nr. 43/1997 privind regimul drumurilor, republicată, cu modificările și completările ulterioare;
  - art. 289 din O.U.G. nr. 57/2019 privind Codul administrative cu modificările și completările ulterioare.
- Avizul favorabil a Comisiei juridică și de disciplină, protecția mediului și turism;
- Cele 11 voturi pentru din numărul total de 11 consilieri în funcție exprimate în ședința publică.

În temeiul art. 139 alin.(1) și art.196 alin.(1) lit. a din O.U.G. nr. 57/2019 privind Codul administrativ

**H O T Ă R Ă Ș T E:**

=====

**Art. 1. - (1) Anexa privind inventarul bunurilor aparținând domeniului public aprobată prin Hotărârea Consiliului Local al Comunei Covășanț nr. 33/06.12.1999 completată prin HCL Covășanț nr.31/26.06.2009, completată prion HCL Covășanț nr. 44/26.06.2014, detaliată prin HCL Covășanț nr. 42/15.05.2017, actualizată prin HCL Covășanț nr. 64/10.08.2017, modificată prin HCL Covășanț nr.29/29.03.2018, completată prin HCL Covășanț nr.**



16

**ROMÂNIA  
JUDEȚUL ARAD  
COMUNA COVĂȘANȚ  
CONSILIUL LOCAL**

---

Covășanț, str.C.Micloși nr. 23, jud.Arad, cod 317090, tel.0257385005, fax 0257385000,  
e-mail [covasant@ar.e-adm.ro](mailto:covasant@ar.e-adm.ro) , web: [www.primariacovasint.ro](http://www.primariacovasint.ro)



30/22.04.2019, se completează prin introducerea poziției nr. 33 conform Anexei nr.1 la prezenta hotărâre, Anexă care face parte integrantă din prezenta hotărâre.

**Art. 2. - (1) Prezenta hotărâre se comunică, în mod obligatoriu, prin intermediul secretarului comunei, în termenul prevăzut de lege către:**


- a) primarului comunei;
- b) Instituția prefectului - Județul Arad;

(2) Prezenta hotărâre se aduce la cunoștință publică, în mod obligatoriu, prin intermediul secretarului comunei, în termenul prevăzut de lege, prin afișare la sediul Primăriei și publicarea pe pagina de internet, la adresa: [www.primariacovasint.ro](http://www.primariacovasint.ro) .

**PREȘEDINTE DE ȘEDINȚĂ  
NICULINA-IOANA ANGHELESCU**



**CONTRASEMNEAZĂ  
SECRETAR GENERAL  
Ciutina Marinela**




Anexa nr. 1 la Hotărârea nr. 3/10.01.2022 a CL Covăsânt


Număr de ordine în cadastrul sistematic	Sectorul în cadastrul sistematic	Suprafața măsurată	Categoria de folosință
10	0	118	DR-drum
1023	0	442	DR-drum
1034	0	733	DR-drum
1070	0	2259	DR-drum
1082	0	336	DR-drum
1163	0	690	DR-drum
1388	0	538	DR-drum
1412	0	1167	DR-drum
1451	0	1749	DR-drum
1527	0	217	DR-drum
1555	0	1935	DR-drum
17	162	345	DR-drum
1943	0	5303	DR-drum
1964	0	2859	DR-drum
2032	0	3209	DR-drum
2048	0	4186	DR-drum
2224	0	603	DR-drum
2227	0	423	DR-drum
2311	0	1754	DR-drum
2457	0	257	DR-drum
2465	0	166	DR-drum
2625	0	1829	DR-drum
2665	0	1483	DR-drum
2686	0	2786	DR-drum
2769	0	881	DR-drum
2790	0	747	DR-drum
2806	0	338	DR-drum
2894	0	1635	DR-drum
2899	0	1598	DR-drum
2900	0	512	DR-drum
2901	0	958	DR-drum
3047	0	577	DR-drum
3055	0	212	DR-drum
3065	0	349	DR-drum
31	183	1551	DR-drum
3109	0	587	DR-drum
3113	0	999	DR-drum
3123	0	447	DR-drum
3287	0	2580	DR-drum




Număr de ordine în cadastrul sistematic	Sectorul în cadastrul sistematic	Suprafața măsurată	Categoria de folosință
3314	0	886	DR-drum
3317	0	3044	DR-drum
3328	0	3617	DR-drum
3499	0	2356	DR-drum
3531	0	321	DR-drum
3547	0	279	DR-drum
3555	0	718	DR-drum
3567	0	2409	DR-drum
3570	0	7321	DR-drum
3605	0	180	DR-drum
3611	0	140	DR-drum
3636	0	2825	DR-drum
3642	0	599	DR-drum
3645	0	6457	DR-drum
3649	0	513	DR-drum
3650	0	311	DR-drum
3651	0	2560	DR-drum
3658	0	548	DR-drum
3661	0	1051	DR-drum
3668	0	135	DR-drum
3695	0	1371	DR-drum
3753	0	2332	DR-drum
3769	0	1288	DR-drum
3777	0	846	DR-drum
3778	0	153	DR-drum
3781	0	265	DR-drum
3782	0	192	DR-drum
3783	0	2772	DR-drum
3789	0	1392	DR-drum
3792	0	2893	DR-drum
3793	0	3660	DR-drum
3794	0	4447	DR-drum
3816	0	2741	DR-drum
3817	0	1399	DR-drum
3834	0	2379	DR-drum
3929	0	3048	DR-drum
3943	0	2298	DR-drum
3951	0	1066	DR-drum
3952	0	2210	DR-drum
3955	0	811	DR-drum




Număr de ordine în cadastrul sistematic	Sectorul în cadastrul sistematic	Suprafața măsurată	Categoria de folosință
3957	0	1489	DR-drum
3962	0	2531	DR-drum
3964	0	840	DR-drum
397	46	743	DR-drum
3970	0	3912	DR-drum
3978	0	3008	DR-drum
3979	0	2564	DR-drum
3984	0	1895	DR-drum
3988	194	314	DR-drum
3991	0	1777	DR-drum
3997	183	2692	DR-drum
4007	65	500	DR-drum
4008	0	330	DR-drum
4011	0	8786	DR-drum
4022	0	367	DR-drum
4024	0	2464	DR-drum
4031	0	392	DR-drum
4034	0	4176	DR-drum
4035	0	2620	DR-drum
4042	0	14724	DR-drum
4045	0	5591	DR-drum
4062	0	1877	DR-drum
407	0	460	DR-drum
4082	0	3242	DR-drum
4083	0	628	DR-drum
4085	0	2449	DR-drum
4089	0	466	DR-drum
4094	0	4048	DR-drum
4100	0	6651	DR-drum
4111	0	6589	DR-drum
4113	0	6509	DR-drum
4119	0	156	DR-drum
4120	0	417	DR-drum
4121	0	2879	DR-drum
4124	0	2949	DR-drum
4131	0	318	DR-drum
4132	0	2942	DR-drum
4134	0	4820	DR-drum
4138	0	1956	DR-drum
4143	0	3498	DR-drum




Număr de ordine în cadastrul sistematic	Sectorul în cadastrul sistematic	Suprafața măsurată	Categoria de folosință
4144	0	265	DR-drum
4146	0	5030	DR-drum
4147	0	542	DR-drum
4151	0	1730	DR-drum
4153	0	420	DR-drum
4156	0	7553	DR-drum
4157	0	2755	DR-drum
4160	0	683	DR-drum
4162	0	1673	DR-drum
4164	0	1928	DR-drum
4168	0	5537	DR-drum
4170	0	2035	DR-drum
4172	0	873	DR-drum
4175	0	928	DR-drum
4180	0	511	DR-drum
4183	0	1509	DR-drum
4185	0	363	DR-drum
4187	0	392	DR-drum
4189	0	1219	DR-drum
4194	0	1759	DR-drum
4201	0	7334	DR-drum
4205	0	412	DR-drum
4207	0	992	DR-drum
4208	0	6485	DR-drum
4212	0	1677	DR-drum
4218	0	288	DR-drum
4220	0	560	DR-drum
4222	0	488	DR-drum
4223	0	3642	DR-drum
4226	0	1416	DR-drum
4230	0	1865	DR-drum
4234	0	4013	DR-drum
4243	0	6884	DR-drum
4246	0	2281	DR-drum
4248	0	465	DR-drum
4249	0	1262	DR-drum
4254	0	5684	DR-drum
4256	0	2324	DR-drum
4258	0	3813	DR-drum
4260	0	1479	DR-drum



Număr de ordine în cadastrul sistematic	Sectorul în cadastrul sistematic	Suprafața măsurată	Categoria de folosință
4262	0	2380	DR-drum
4263	0	826	DR-drum
4266	0	905	DR-drum
4268	0	1266	DR-drum
4269	0	6543	DR-drum
4272	0	1776	DR-drum
4282	0	1199	DR-drum
4285	0	1937	DR-drum
4291	0	8913	DR-drum
4294	0	2274	DR-drum
4296	0	4171	DR-drum
4299	0	6344	DR-drum
4301	0	1128	DR-drum
4307	0	608	DR-drum
4311	0	497	DR-drum
4313	0	569	DR-drum
4315	0	1380	DR-drum
4317	0	811	DR-drum
4320	0	2233	DR-drum
4323	0	1722	DR-drum
4324	0	342	DR-drum
4331	0	538	DR-drum
4332	0	725	DR-drum
4335	0	10079	DR-drum
4336	0	3663	DR-drum
4339	0	2635	DR-drum
4342	0	136	DR-drum
4344	0	3598	DR-drum
4345	0	658	DR-drum
4348	0	501	DR-drum
4349	0	904	DR-drum
4351	0	976	DR-drum
4353	0	1634	DR-drum
4355	0	355	DR-drum
4359	0	806	DR-drum
4361	0	4848	DR-drum
4363	0	1854	DR-drum
4367	0	3412	DR-drum
4372	0	456	DR-drum
4373	0	1054	DR-drum




Număr de ordine în cadastrul sistematic	Sectorul în cadastrul sistematic	Suprafața măsurată	Categoria de folosință
4375	0	495	DR-drum
4378	0	1513	DR-drum
4381	0	990	DR-drum
4382	0	2541	DR-drum
4385	0	417	DR-drum
4386	0	262	DR-drum
4388	0	5460	DR-drum
4391	0	2190	DR-drum
4393	0	2279	DR-drum
4398	0	18343	DR-drum
4400	0	1711	DR-drum
4406	0	2011	DR-drum
4407	0	1639	DR-drum
4409	0	982	DR-drum
4412	0	826	DR-drum
4415	0	692	DR-drum
4417	0	1361	DR-drum
4420	0	410	DR-drum
4422	0	6820	DR-drum
4424	0	19059	DR-drum
4426	0	3872	DR-drum
4428	0	3843	DR-drum
4430	0	2066	DR-drum
4432	0	1613	DR-drum
4433	129	908	DR-drum
4435	0	519	DR-drum
4447	0	977	DR-drum
4448	0	1627	DR-drum
4450	206	1797	DR-drum
4451	0	7225	DR-drum
4452	0	6521	DR-drum
4453	0	465	DR-drum
4454	0	1901	DR-drum
4455	0	1261	DR-drum
4456	0	1697	DR-drum
4457	0	2276	DR-drum
4460	0	122	DR-drum
4545	0	319	DR-drum
456	0	475	DR-drum
467	0	1817	DR-drum





Număr de ordine în cadastrul sistematic	Sectorul în cadastrul sistematic	Suprafața măsurată	Categoria de folosință
479	0	457	DR-drum
484	0	322	DR-drum
5088	0	18974	DR-drum
548	0	538	DR-drum
663	0	343	DR-drum
7	0	881	DR-drum
717	0	2286	DR-drum
718	0	1541	DR-drum
774	0	600	DR-drum
8	0	1025	DR-drum
840	0	34035	DR-drum
862	0	852	DR-drum
881	0	390	DR-drum
889	0	926	DR-drum
893	0	380	DR-drum
990	0	743	DR-drum
1213	0	706	HR-ape curgătoare
1221	0	9141	HR-ape curgătoare
1227	0	2207	HR-ape curgătoare
1232	0	288	HR-ape curgătoare
1242	0	592	HR-ape curgătoare
1621	0	2014	HR-ape curgătoare
1622	0	874	HR-ape curgătoare
1623	0	1259	HR-ape curgătoare
1624	0	1454	HR-ape curgătoare
1889	0	1604	HR-ape curgătoare
1952	17	2359	HR-ape curgătoare
1990	0	1078	HR-ape curgătoare
1997	0	2197	HR-ape curgătoare
1998	0	2647	HR-ape curgătoare
2321	0	5265	HR-ape curgătoare
2691	0	2665	HR-ape curgătoare
2712	0	1815	HR-ape curgătoare
3329	0	4256	HR-ape curgătoare
3359	0	8054	HR-ape curgătoare
3415	0	4166	HR-ape curgătoare
3500	0	2241	HR-ape curgătoare
3811	0	5713	HR-ape curgătoare
4015	0	1103	HR-ape curgătoare
4096	0	3052	HR-ape curgătoare



Număr de ordine în cadastrul sistematic	Sectorul în cadastrul sistematic	Suprafața măsurată	Categoria de folosință
4101	0	3988	HR-ape curgătoare
4117	0	2815	HR-ape curgătoare
4196	0	9982	HR-ape curgătoare
4275	0	2021	HR-ape curgătoare
4304	0	2768	HR-ape curgătoare
4396	0	8020	HR-ape curgătoare
4527	0	5954	HR-ape curgătoare
5050	0	12510	HR-ape curgătoare
5204	0	12376	HR-ape curgătoare
5216	228	151	HR-ape curgătoare
5229	228	3216	HR-ape curgătoare
5825	257	688	HB-bălți
			HB-bălți

PREȘEDINTE DE ȘEDINȚĂ  
Niculina-Ioana Anghel

CONTRASEMNEAZĂ  
SECRETAR GENERAL  
Ciutina Marinela

